

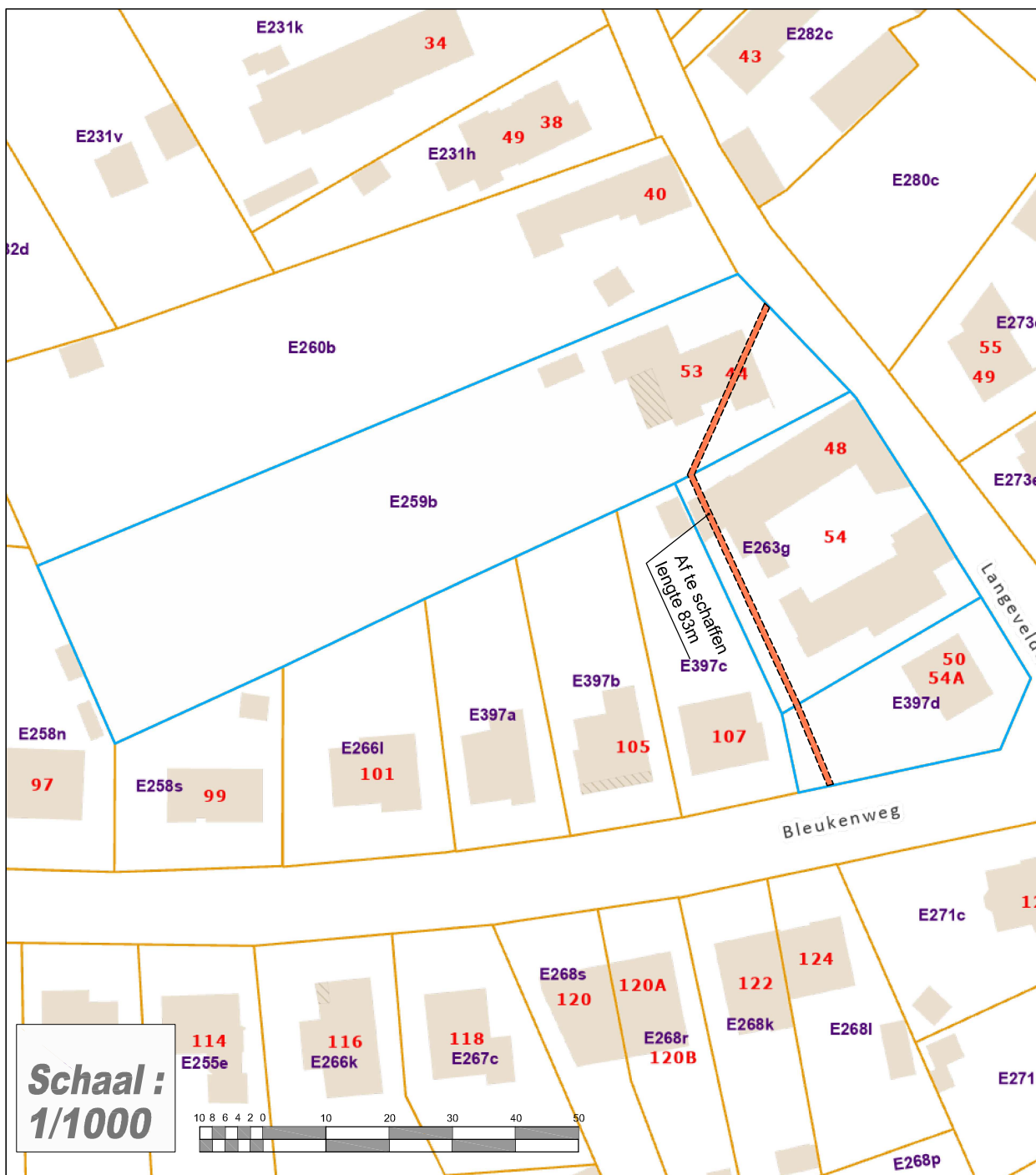
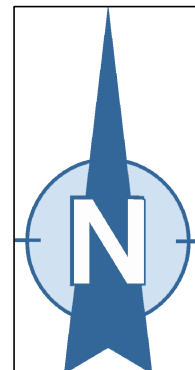
# KADASTERPLAN

Uittreksel uit het Kadasterplan van de  
**Gemeente MERCHTEM** (Toestand 28.05.2024)

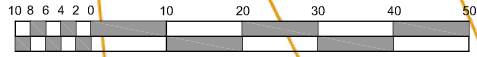
1e Afdeling  
 Sectie **E** nrs. 263g,397d en 259b

## Legende :

- Bestaande Toestand**  
 Bezwaarde percelen,
- Opheffing Openbare erfdiensbaardheid**  
 Op te heffen deel weg nr. 60 ; lengte 83.46m; breedte 1.00m



**Schaal :  
 1/1000**



"De Algemene Administratie van de Patrimoniumdocumentatie is auteur van het kadastraal percelenplan en de producent van de databank waarin deze gegevens zijn opgenomen en geniet de intellectuele eigendomsrechten opgenomen in de Auteurswet en de Databankenwet.