

**ZITTING VAN 23 SEPTEMBER 2021**

	<b>POV/308/2021 Goedkeuring aangepaste tijdelijke politieverordening deelgemeentes/gehuchten Merchtem - invoeren zones 30 en fietsstraten voor een proefperiode van 6 maanden vanaf 1 juli 2021</b>
<b>BM/2021/372</b>	

**Regelgeving:**

Gelet op artikel 130bis van de nieuwe gemeentewet;

Gelet op artikel 133 tweede lid en artikel 135§2, 1° en 7° van de nieuwe gemeentewet;

Gelet op artikel 63 van het Decreet Lokaal Bestuur d.d. 22 december 2017;

**Omschrijving/overwegende:**

Gelet op de gemeenteraadsbeslissing d.d. 27 november 2017 houdende goedkeuring afbakening snelheidszones en bebouwde kommen op het grondgebied van de gemeente Merchtem;

Gelet op de gemeenteraadsbeslissing d.d. 27 april 2020 houdende goedkeuring invoering zone 30 in deel bebouwde kom Merchtem-centrum;

Gelet op de gemeenteraadsbeslissingen d.d. 27 april 2020 houdende goedkeuring invoeren fietsstraten in (delen) van Groenstraat, Molenbaan en St-Guduladreef;

Gelet op POV/074/2021 d.d. 25 februari 2021 houdende goedkeuring invoeren fietsstraat/fietszone in Dries en Hof ten Houte;

Gelet op de beslissing van het college van burgemeester en schepenen om in de verschillende deelgemeentes en gehuchten ook zones 30 in te voeren en fietsstraten/fietszones in te richten;

Gelet op POV/216/2021 d.d. 1 juli 2021 houdende goedkeuring aanpassing invoeren zones 30 en fietsstraten/fietszones vanaf 1 juli 2021;

Gelet op de beslissing van het college van burgemeester en schepenen d.d. 23 september 2021 om het gedeelte van de Steenhuffelstraat tussen de Peisegemstraat en de Steenhuffelstraat/Boskantstraat op te nemen in de zone 30 Peizegem;

Gelet op de beslissing van het college van burgemeester en schepenen d.d. 23 september 2021 om het verlengde van de Poverstraat vanaf huisnr. 13 tot grens gemeente Meise en de Kasteelweg op te nemen in de zone 30 Ossel;

Gezien in de onderstaande (delen) van straten snelheidsbeperking van 30 km/u met zonale geldigheid zal worden ingevoerd:

- Peizegem: Nieuwbaan, Processiebaan, Middelstraat, Peisegemstraat, Steenhuffelstraat, Meerstraat, Leireken, Huibout, Molenbaan, Groenstraat, Sint Huybrechtstraat, De Heide, François Beuckelaersstraat en Benoit Ballonstraat;
- Peizegem Dries/Ten Houte: Dries, Ten Houte en Hof ten Houte;
- Brussegem: Hagebeuk, Drinkeling, Dorpstraat, Brussegemkerkstraat, Brussegemplein, Romeinsebaan, Muntweide, Brouwerijhof en Vollickstraat;
- Bollebeek: Steenweg op Asse en Broekweg;
- Ossel: Kasteelstraat, Poverstraat en Kasteelweg;

- Hamme: Biesboslaan, De Keersmaekerlaan, Hammeveld, Hof te Hammelaan, Lindestraat, St-Guduladreef en Witgerlaan;

Gezien in de onderstaande (delen) van straten snelheidsbeperking van 30 km/u zonder zonale geldigheid zal worden ingevoerd:

- Dorpstraat tussen de Brusselsesteenweg en de Nieuwelaan;
- Heidestraat;
- Broekweg tussen Veldeken en huisnrs. 25 en 27;

Gezien de nodige signalisatie ZC43, ZC43/ en C43 zal geplaatst worden;

Gezien het gedeelte van de Linthoutstraat tussen de Bollestraat en Linterveld en het gedeelte van de Osselstraat tussen de Brusselsesteenweg en huisnr. 75 zal worden ingericht als fietsstraat;

Gezien de nodige signalisatie F111 zal geplaatst worden;

Gezien deze tijdelijke verkeersmaatregelen zullen ingevoerd worden vanaf 1 juli 2021 voor een proefperiode van 6 maanden;

Gezien de uitbreidingen van de zone 30 Peizegem - met het gedeelte van de Steenhuffelstraat tussen de Peisegemstraat en de Steenhuffelstraat/Boskantstraat - en de zone 30 Ossel - met uitbreiding verlengde Poverstraat vanaf huisnr. 13 tot grens gemeente Meise en de Kasteelweg - zullen aangepast worden vanaf 23 september 2021;

Gelet op de hoogdringendheid;

#### BESLUIT:

##### Artikel 1

##### **POV/216/2021 d.d. 1 juli 2021 wordt ingetrokken;**

Vanaf 1 juli 2021 worden in de verschillende deelgemeentes/gehuchten - uitgezonderd in Merchtem-centrum - zones 30 en fietsstraten/fietszones ingevoerd;

Vanaf 23 september 2021 wordt de zone 30 Peizegem uitgebreid met het gedeelte van de Steenhuffelstraat tussen de Peisegemstraat en de Steenhuffelstraat/Boskantstraat en wordt de zone 30 Ossel uitgebreid met het verlengde van de Poverstraat vanaf huisnr. 13 tot grens gemeente Meise en de Kasteelweg;

De zone 30 Peizegem zal worden afgebakend op de volgende plaatsen:

1. Nieuwbaan t.h.v. De Heide;
2. Middelstraat t.h.v. huisnrs. 115 en 117;
3. Peisegemstraat t.h.v. Madeliefjesstraat;
4. Peisegemstraat t.h.v. huisnr. 172;
5. Steenhuffelstraat t.h.v. huisnr. 4;
6. Leireken t.h.v. huisnr. 177;
7. Molenbaan t.h.v. huisnrs. 58-90;
8. Molenbaan t.h.v. huisnr. 24;
9. Molenbaan t.h.v. Kouter;
10. Nieuwbaan t.h.v. Peisegemstraat;

11. Leireken t.h.v. huisnr. 74;
12. Sint Huybrechtstraat t.h.v. huisnr. 70;

De zone 30 Peizegem Dries/Ten Houte zal worden afgebakend op de volgende plaatsen:

1. Dries t.h.v. Sint Huybrechtstraat;
2. Ten Houte t.h.v. huisnr. 36;
3. Zijstraat Dries richting huisnr. 99 t.h.v. Dries;
4. Dries t.h.v. Kapellebos;
5. Zijstraat Dries richting huisnr. 86 t.h.v. Dries;

De zone 30 Brussegem zal worden afgebakend op de volgende plaatsen:

1. Dorpstraat t.h.v. huisnrs. 16 en 21;
2. Brussegemkerkstraat t.h.v. Nieuwelaan;
3. Muntweide t.h.v. Nieuwelaan;
4. Vollickstraat t.h.v. Nieuwelaan;
5. Wolvendael t.h.v. Vollickstraat;
6. Vollickstraat t.h.v. huisnr. 89;
7. Romeinsebaan t.h.v. huisnr. 39;
8. Dorpstraat t.h.v. Brusselsesteenweg (rechtover kerkhof);
9. Drinkeling t.h.v. Steenweg op Asse;
10. Hagebeuk t.h.v. Steenweg op Asse;

In het gedeelte van de Dorpstraat tussen de Brusselsesteenweg en de Nieuwelaan wordt een snelheidsbeperking van 30 km/u ingevoerd zonder zonale geldigheid;

Dit zal worden gesignaleerd t.h.v. Dorpstraat huisnr. 1 en t.h.v. Druegenbosweg;

De zone 30 Bollebeek zal worden afgebakend op de volgende plaatsen:

1. Steenweg op Asse t.h.v. huisnrs. 109 en 122;
2. Koolterstraat t.h.v. Steenweg op Asse;
3. Kersgatstraat t.h.v. Steenweg op Asse;
4. Broekweg t.h.v. grens Asse (Veldeken);

In het gedeelte van de Broekweg tussen Veldeken en huisnrs. 25 en 27 wordt een snelheidsbeperking van 30 km/u ingevoerd zonder zonale geldigheid;

De zone 30 Ossel zal worden afgebakend op de volgende plaatsen:

1. Kasteelstraat huisnr. 1 t.h.v. Brusselsesteenweg;
2. Kasteelstraat t.h.v. Osselveldstraat;
3. Poverstraat t.h.v. grens gemeente Meise;
4. Kasteelstraat huisnr. 39 t.h.v. Brusselsesteenweg;
5. Kastelstraat (eenrichtingsstraat) t.h.v. de Brusselsesteenweg;

De zone 30 Hamme zal worden afgebakend conform de afbakening van de bebouwde kom op de volgende plaatsen:

1. St-Guduladreef t.h.v. Brusselsesteenweg;

2. Lindestraat t.h.v. Brusselsesteenweg;
3. St-Guduladreef huisnr. 64 t.h.v. grens gemeente Wemmel;
4. Lindestraat t.h.v. huisnr. 132;
5. Lindestraat t.h.v. huisnrs. 178-182;
6. Lindestraat t.h.v. grens gemeente Asse;
7. Lindestraat t.h.v. huisnr. 111+ (kerk Hamme);

In de Heidestraat wordt een snelheidsbeperking van 30 km/u ingevoerd zonder zonale geldigheid;

Het gedeelte van de Linthoutstraat tussen de Bollestraat en Linterveld wordt ingericht als fietsstraat;

Het gedeelte van de Osselstraat tussen de Brusselsesteenweg en huisnr. 75 wordt ook ingericht als fietsstraat;

Deze tijdelijke verkeersmaatregelen zullen geëvalueerd worden;

#### **Artikel 2**

De vergunninghouder is verantwoordelijk voor het plaatsen van de signalisatie voor de afbakening van de zones conform de plannen aan deze beslissing gehecht en waarschuwt de hulpdiensten en De Lijn;

Het gemeentebestuur verwittigt de aangelanden;

#### **Artikel 3**

De maatregelen voorzien in voorgaande artikels zullen ter kennis gebracht worden aan de weggebruikers door aangepaste verkeerssignalisatie voorzien in bijlage II van het verkeersreglement (Koninklijk Besluit d.d. 1 december 1975);

#### **Artikel 4**

De overtredingen zullen beteugeld worden met politiestraffen voor zover een wet een algemene of provinciale verordening geen andere straffen voorziet;

#### **Artikel 5**

Dit besluit treedt in werking de dag waarop het wordt bekendgemaakt en kan steeds eenzijdig worden gewijzigd of herroepen door het gemeentebestuur;

#### **Artikel 6**

De bekendmaking zal gebeuren via de webtoepassing van de gemeente (art. 286§1, 1°, art. 287 en art. 288 van het Decreet Lokaal Bestuur d.d. 22 december 2017);

#### **Artikel 7**

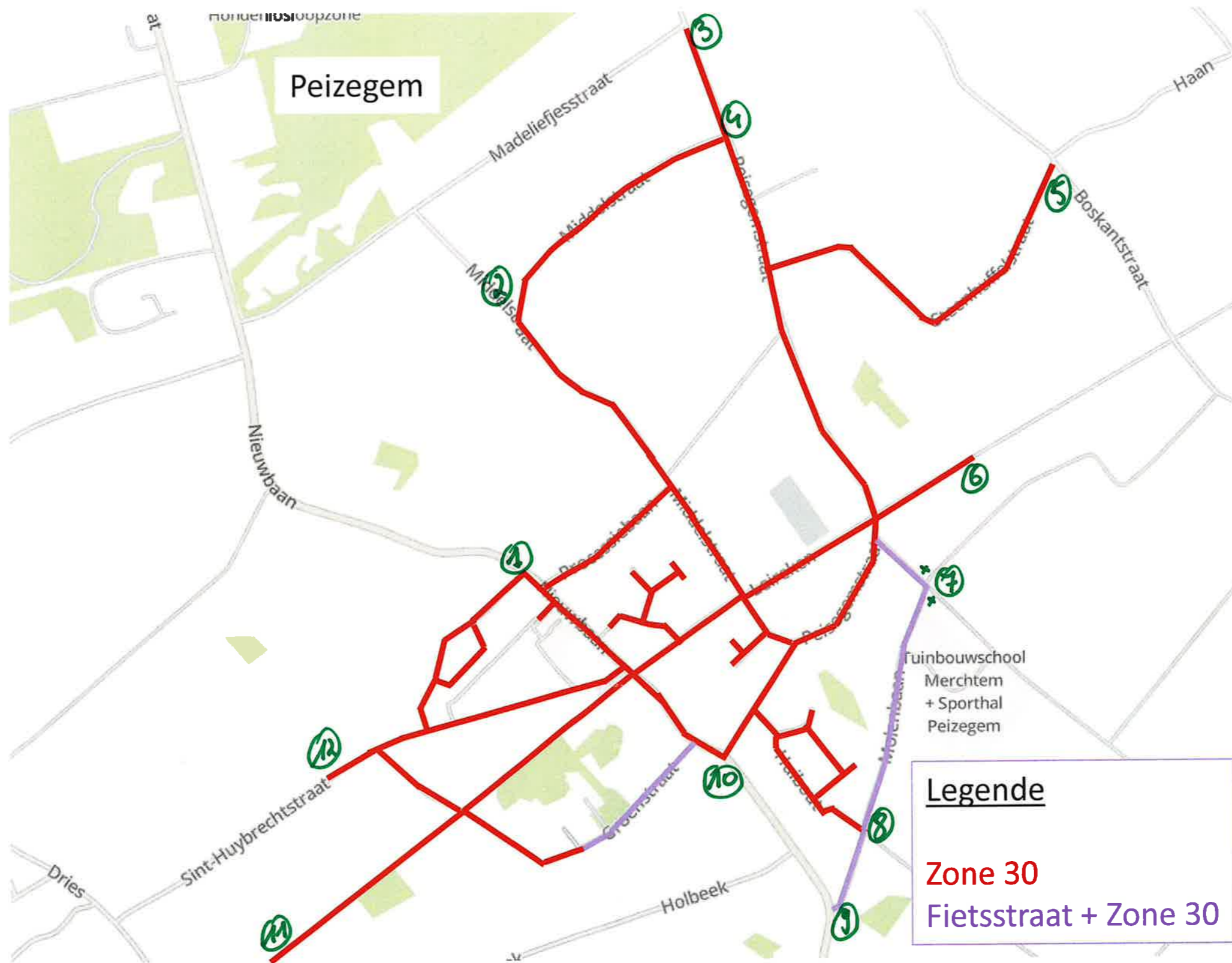
Dit besluit wordt ter kennisgeving geagendeerd op het eerstvolgende college van burgemeester en schepenen.

Burgemeester  
Maarten Mast



Voor eensluidend afschrift

Burgemeester  
Maarten Mast

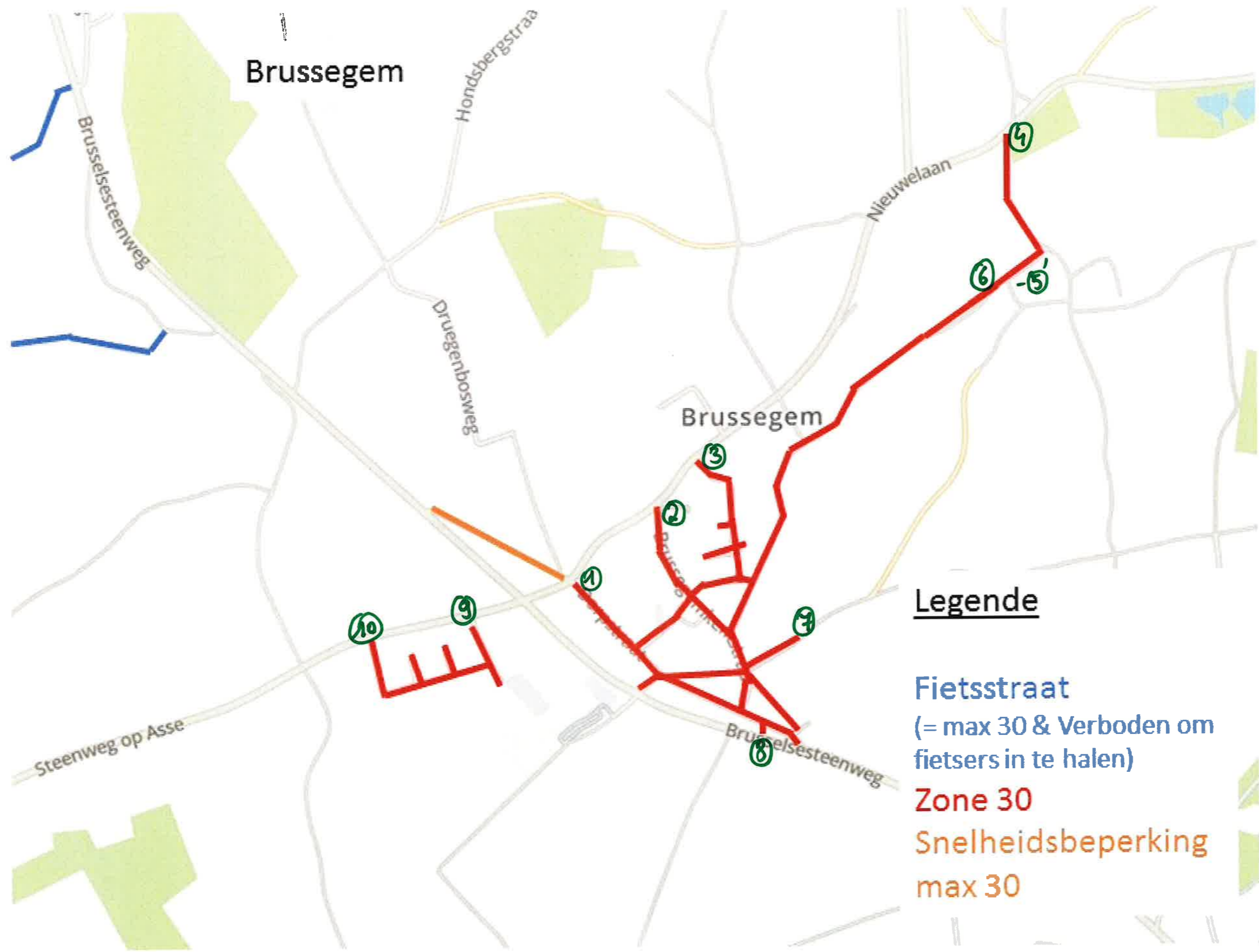


# Peizegem: Dries – Ten Houte



## Legende

- Fietszone  
(= max 30 & Verboden om fietsers in te halen)
- Fietszone + Zone 30
- Zone 30



Brussegem

Hondsbergstraat

Brussegemsteenweg

Nieuwelaan

Druegenbosweg

Brussegem

Steenweg op Asse

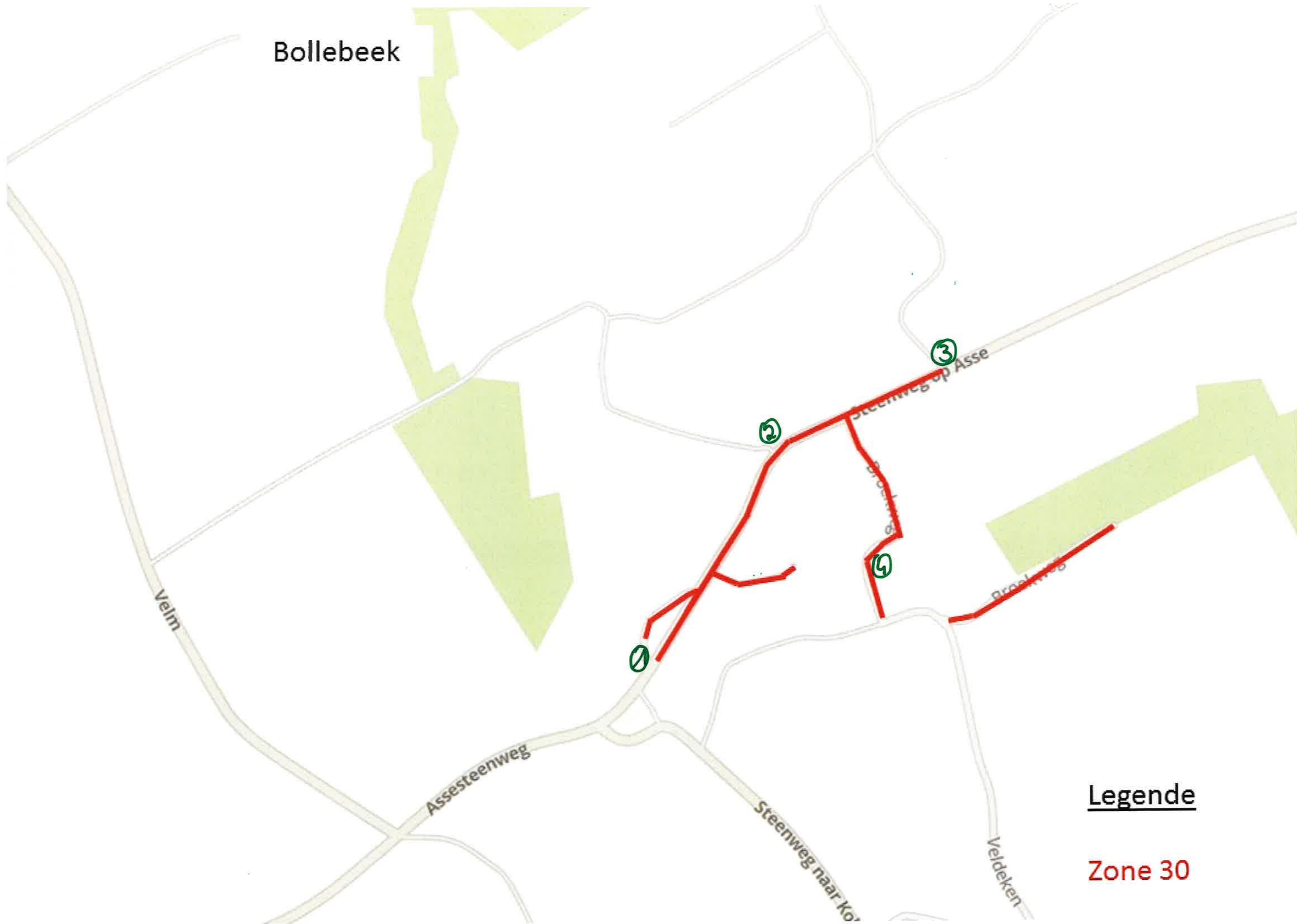
Brussegemsteenweg

Legende

**Fietsstraat**  
(= max 30 & Verboden om fietsers in te halen)

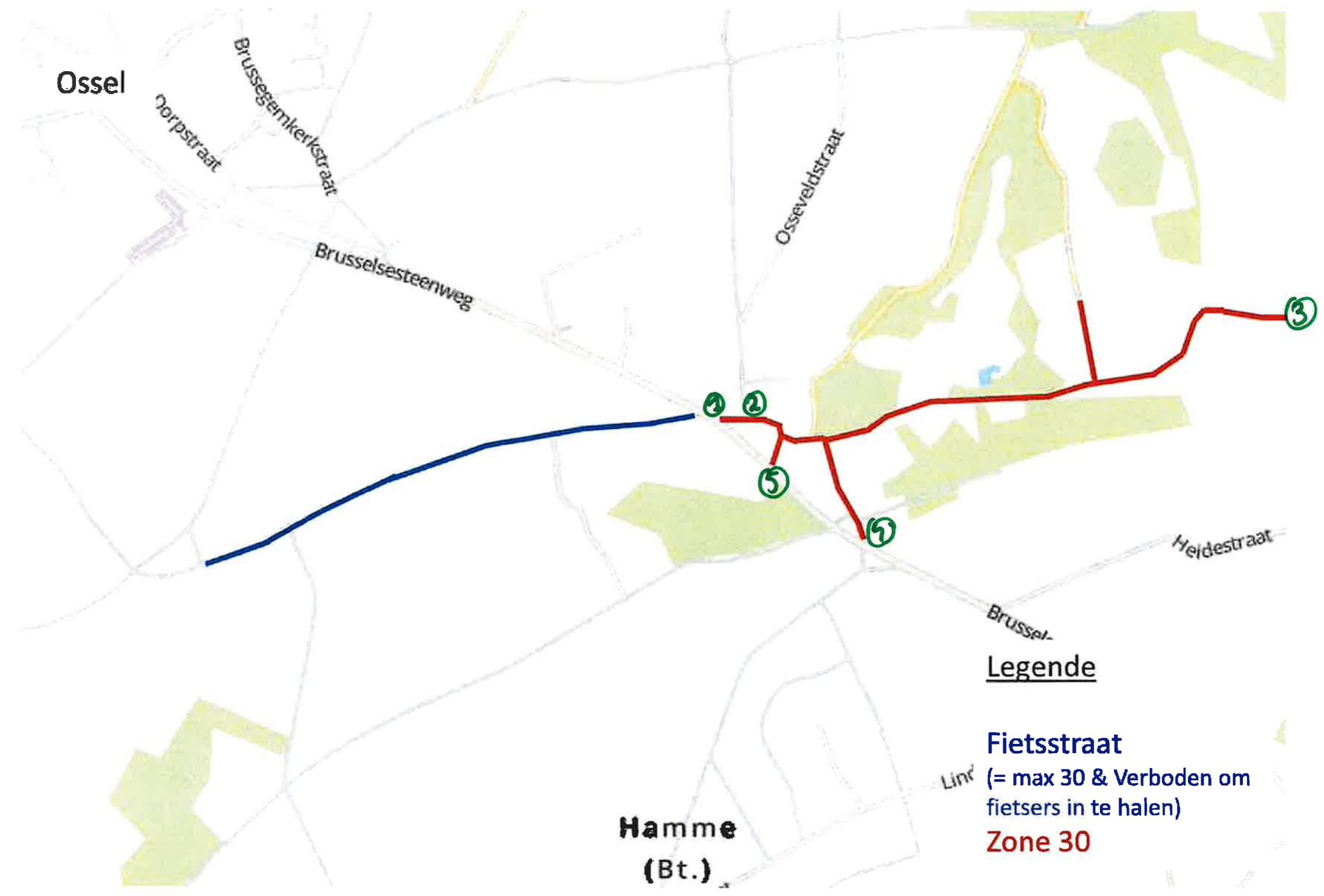
**Zone 30**  
Snelheidsbeperking  
max 30

Bollebeek



Legende

Zone 30



Ossel

Dorpstraat

Brusegemkerkstraat

Brusselsesteenweg

Osseveldstraat

Heidestraat

Brussel-

Hamme  
(Bt.)

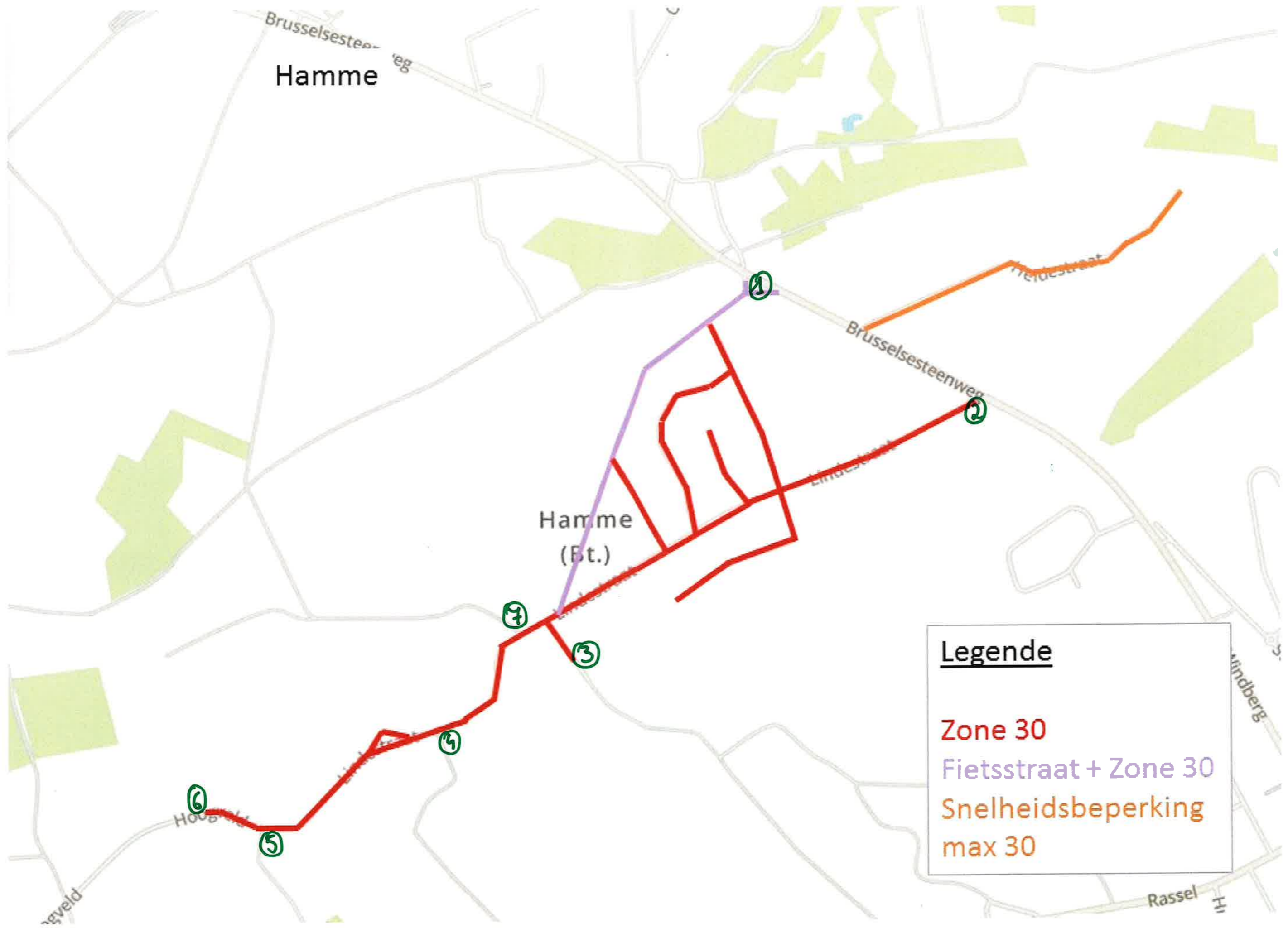
Legende

**Fietsstraat**

(= max 30 & Verboden om  
fietsers in te halen)

**Zone 30**

Linr



Hamme

Hamme (Bt.)

**Legende**

- Zone 30
- Fietsstraat + Zone 30
- Snelheidsbeperking max 30

Hogbeek

Rassel

Rasselberg

Brusselsesteenweg

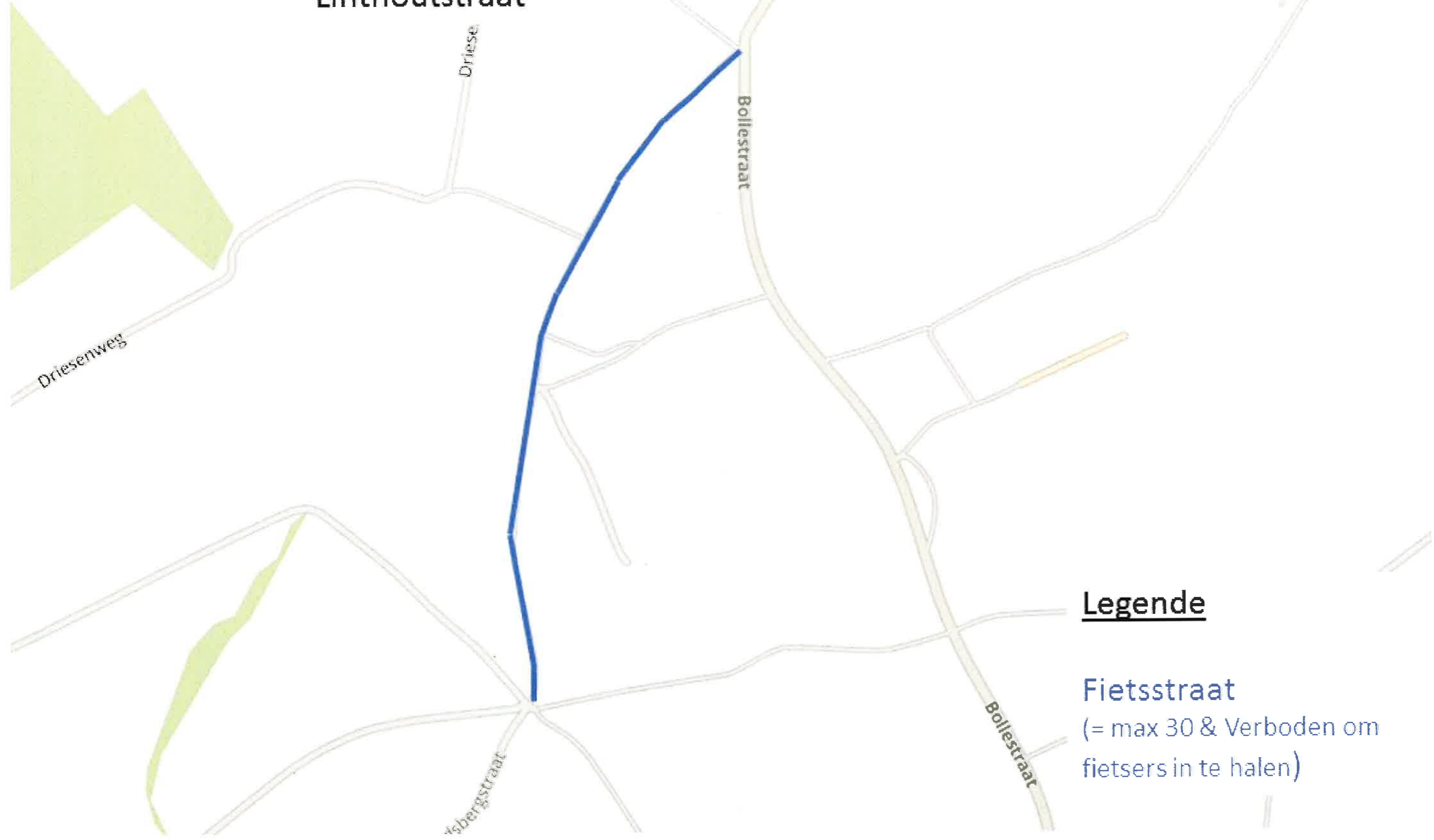
Brusselsesteenweg

Heidestraat

ngveld

kestr

# Brussegem: Linthoutstraat



## Legende

**Fietsstraat**  
(= max 30 & Verboden om fietsers in te halen)